

MODULARIO
F. rig. rend. 487



MINISTERO DELLE FINANZE
DIPARTIMENTO DEL TERRITORIO
CATASTO EDILIZIO URBANO (RDL 13-4-1939, n. 652)

MOD. BN (CEU)

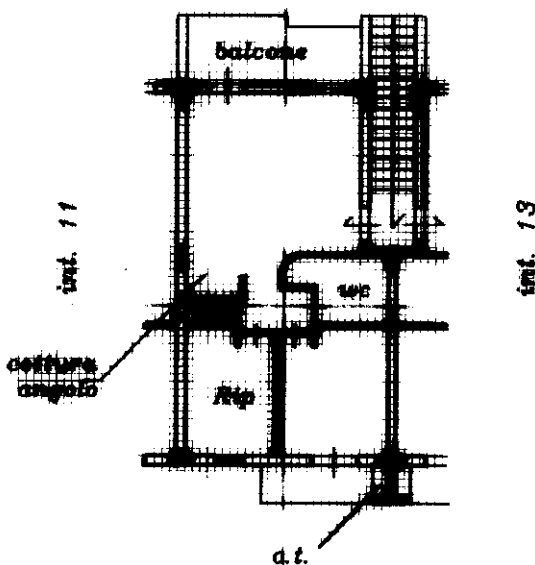
LIRE
200

Planimetria di u.i.u. in Comune di ROCCA DI MEZZO via Loc. COLLE CIACCIO civ.

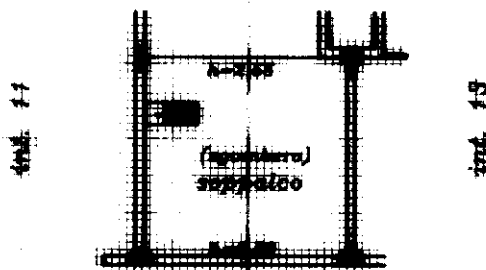
Abitazione int. 12

Piano Primo


h=2.55



Soppalco



ORIENTAMENTO



SCALA DI 1: 20

Dichiarazione di N.C.
Denuncia di variazione

Compilata dal Ing. Pietro PAOLONI
(Titolo, cognome e nome)

RISERVATO ALL'UFFICIO

Ultima planimetria in atti

Identificativi catastali

Iscritto all'albo de gli ingegneri
L'Aquila n. 674

Data presentazione: 20/12/2000 - Data: 05/12/2022 - n. T72617 - Richiedente: TMPCRI63A29I158R
Totale schede: 1. Firmato di acquisizione: A4
n. 1522 sub. 36

data 19/12/00 Firma P. Paoloni

Catasto del Comune di ROCCA DI MEZZO (H402) - Foglio 26 - Particella 1522 - Subalterno 36 >
m. n. 01
COLLE CIACCIO n. SNC Edificio B Scala 2 Interno 12 Piano 1